


<p>سازمان نقشه‌برداری کشور دبیرخانه شورای عالی نقشه‌برداری</p> 	<p>صور تجلسه عنوان جلسه: کمیسیون معین شورای عالی نقشه‌برداری</p>	<p>شماره جلسه ۷۳</p>
<p>محل تشکیل جلسه: سالن خلیج فارس سازمان نقشه‌برداری کشور</p>	<p>تاریخ ۱۴۰۱/۰۹/۰۹</p>	<p>ساعت: ۱۰:۰۰ تا ۱۲:۰۰</p>

موضوع جلسه: جلسه ۷۳ کمیسیون معین شورای عالی نقشه‌برداری

حاضرین:

آقایان: علی جاویدانه (رئیس سازمان نقشه‌برداری کشور و رئیس کمیسیون معین)، پیمان بکتاش (دبیر کمیسیون معین)، حمید عنایتی (نماینده سازمان جغرافیایی نیروهای مسلح)، رضا قاسمی (نماینده وزارت صنعت، معدن و تجارت)، محمدعلی فلاح (نماینده سازمان ثبت اسناد و املاک کشور)، محمد پهلوانی (نماینده وزارت راه و شهرسازی)، دارابی (نماینده وزارت کشور و یحیی جمور (عضو حقیقی کمیسیون معین و هیات علمی دانشگاه)

خانم‌ها: پریسا حقیقت‌مهر (نماینده وزارت ارتباطات و فناوری اطلاعات)، مهرنوش بختیاری (نماینده مرکز آمار ایران)، فریبا نوروزی (رئیس دبیرخانه شورای عالی نقشه‌برداری) و مهنام فلاح (نماینده وزارت نیرو)

غایبین:

آقایان: محمود ذوالفقاری (عضو حقیقی کمیسیون معین و هیات علمی دانشگاه)، محمدرضا نوری (نماینده وزارت نفت) و خانم پروین غریب‌نواز (نماینده نهادهای مدنی و غیردولتی)

میهمانان:

خانم‌ها: لیلا کریمی (مدیرکل نظارت، کنترل فنی و استاندارد سازمان نقشه‌برداری کشور) و مهسا امینی (نماینده سازمان امور اراضی کشور)

آقایان: حسین فرنام (نماینده کمیسیون اصل نودم قانون اساسی مجلس شورای اسلامی)، محمدرضا دلاور (نماینده کمیسیون اصل نودم قانون اساسی مجلس شورای اسلامی)، محمود سلطانی‌نژاد (نماینده سازمان منابع طبیعی و آبخیزداری کشور)، مرتضی صدیقی (معاون فنی و تولید اطلاعات مکانی سازمان نقشه‌برداری کشور)، سیدرضا زکی‌زاده (نماینده سازمان ثبت اسناد و املاک کشور)، علی بهبهانی (نماینده سازمان ثبت اسناد و املاک کشور)، حسن اشعری (نماینده سازمان برنامه و بودجه کشور)، محمدحسن حقیقی (نماینده سازمان جغرافیایی نیروهای مسلح)، و اسفندیار شکری (نماینده سازمان جغرافیایی نیروهای مسلح)

دستور جلسه:

۱- گزارش نهایی گروه‌کاری تدوین پیش‌نویس احکام مرتبط با کاداستر برای درج در لایحه برنامه هفتم توسعه اجتماعی، اقتصادی و فرهنگی کشور


شرح جلسه:

هفتادو سومین جلسه کمیسیون معین شورای عالی نقشه‌برداری کشور پس از خوشامدگویی ریاست کمیسیون، با ارائه گزارش نهایی گروه‌کاری تدوین پیش‌نویس احکام مرتبط با کاداستر برای درج در لایحه برنامه هفتم توسعه اجتماعی، اقتصادی و فرهنگی کشور توسط مهندس بکتاش؛ جهت استماع و آرایه نقطه نظر نهایی اعضاء در خصوص پیش‌نویس مذکور و حصول نهایی جمع‌بندی قابل ارائه، آغاز گردید.

در این جلسه اعضای حاضر جهت رسیدن به جمع‌بندی نهایی، به استناد تمامی گزارش‌های استماع شده قبلی، از آسیب‌شناسی‌های به عمل آمده در حوزه دستگاه اجرایی مربوطه و پیشنهادهایی که در راستای تسهیل و تسریع رفع موانع موجود در رسیدن به اجماع یک راه حل جامع با حفظ نگاه ملی در اجرای قانون جامع حدنگار در مهلت قانونی و ابلاغ شده مقرر، مطرح گردیده بود، به تبادل نظر و ارائه دلایل خود به هر یک از موارد پرداختند.

دو پیشنهاد اصلی در رابطه با درک و تایید جمعی اعضای حاضر به موضوع نیاز به یک ساختار راهبردی و ناظر کاداستر در کشور به شرح زیر مطرح گردید:

پیشنهاد اول مبنی بر ایجاد یک ساختار تشکیلاتی جدید تحت عنوان "شورای عالی راهبری و نظارت بر کاداستر" که مستقل از شورای عالی نقشه‌برداری بوده و دارای اعضا و شرح وظایف خاص خود به عنوان متولی اصلی برای هماهنگ‌سازی دستگاه‌های اجرایی در پرداختن به مباحث کاداستر در اجرای موثر قانون جامع حدنگار کشور و رفع تخصصی مشکلات مطرح در حوزه مربوطه و استفاده از ظرفیت اجرایی آنان در اجرای قانون مربوطه باشد.

<p>سازمان نقشه‌برداری کشور دبیرخانه شورای عالی نقشه‌برداری</p> 	<p>صور تجلسه عنوان جلسه: کمیسیون معین شورای عالی نقشه‌برداری</p>	<p>شماره جلسه ۷۳</p>
<p>محل تشکیل جلسه: سالن خلیج فارس سازمان نقشه‌برداری کشور</p>	<p>تاریخ ۱۴۰۱/۰۹/۰۹</p>	<p>ساعت: ۱۰:۰۰ تا ۱۲:۰۰</p>

پیشنهاد دیگر مبنی بر تشکیل یک کمیسیون دوم (به جز کمیسیون معین) و مستقل در زیرمجموعه شورای عالی نقشه‌برداری تحت عنوان "کمیسیون راهبری و نظارت بر کاداستر" بود که با توجه به موضوع دوبردی بودن حوزه کاداستر در دو سطح فنی و حقوقی بطور مستقل به حوزه حقوقی و بررسی مسائل و مشکلات مطرح و مصوب نمودن راه کارهای تخصصی مربوطه بپردازد و موضوعات فنی کاداستر توسط کمیسیون معین پیگیری شود.

اعضای حاضر؛ نکات و نظرات متنوع و بسیاری را ارائه نمودند؛ و دلایل خود را در ارتباط با این دو پیشنهاد؛ مکفی و یا منطقی بودن موضوع مبنی بر داشتن یک شورای مستقل جدید و یا داشتن یک کمیسیون دوم حقوقی کاداستر ذیل شورای عالی نقشه‌برداری، مطرح و در این خصوص بررسی گردید. خلاصه موارد بحث شده در جلسه به شرح زیر می‌باشد:

- تشکیل دادن یک شورای جدید مستقل از شورای عالی نقشه‌برداری برای کاداستر؛ به منزله نوعی موازی‌کاری و تعلق گرفتن هزینه بودجه غیرضروری برای انجام این کار است.

- اکثر اعضای پیشنهاد شده برای شورای جدید، مشابه اعضای موجود در شورای عالی نقشه‌برداری بوده؛ از این رو با همان اعضا برای یک مسئله واحد، نیاز به شورایی مستقل نیست. ضمن آنکه فقط تعداد کمی از اعضای قبلی حذف شده‌اند که ضرورت ایجاد شورای جدید را توجیه نمی‌نماید.

- از آنجایی که مشکل در متن قانون نبوده؛ بلکه مشکل در اجرای قانون است و ناهماهنگی و بعضا موازی‌کاری وجود دارد، لذا نیاز به یک ماهیت جدید است که مطالبه‌گری مستقل نظارتی با ضمانت اجرایی بالا داشته باشد.


- ایجاد کمیسیون دوم مستقل ذیل شورای عالی نقشه‌برداری مناسب است و عدم رعایت آن نوعی هدر رفت بیت‌المال محسوب می‌شود.

- با توجه به اینکه بحث فنی کاداستر در کمیسیون معین بررسی و راهکارهای لازم برای حل مشکلات وجود دارد، لذا تشکیل کمیسیون دیگری برای بررسی و ارائه راهکارهای بخش حقوقی که به صورت تخصصی با اعضای مرتبط فعالیت نماید، مکفی خواهد بود. اگر این دو کمیسیون ذیل یک مرکز و تحت یک شورای واحد باشند، ناهماهنگی‌هایی که الان با آن مواجه هستیم مجددا رخ نخواهد داد.

- تجربه ثابت کرده است که ایجاد یک نهاد و تشکیلات یا شورای جدید، لزوماً به معنی بهبود نیست. در دولت نیز سعی بر این است که شوراها تجمیع یا حذف شوند. هم اکنون نیز وجود چندین شورا در خصوص یک موضوع، مشکلات را بیشتر خواهد کرد. بخصوص در بحث ایجاد تداخل و موازی‌کاری آنها. درست است که شورای عالی نقشه‌برداری، در بخش حقوقی کاداستر فعالیتی نداشته است؛ لیکن می‌تواند پیشنهاد دهد که در زیرمجموعه خود، نهادی تشکیل گردد که مباحث حقوقی در آن مطرح شوند (کمیسیون دومی در کنار کمیسیون معین). فلذا نیاز به شورای جدید دیگری نیست. چنانچه نیاز به حل موضوع است، سازمان ثبت اسناد و املاک که خود مجری است می‌تواند در ساختار داخلی خودش یک مجموعه کمک‌کننده‌ای داشته باشد. بهتر است که شورای عالی نقشه‌برداری در بعد فنی نقشه و اطلاعات مکانی مطابق اختیارات و وظایف خودش در این حوزه عمل کند. باید از به هم درآمیختن مسایل بطور کلی که موجب چالش‌های حتمی و آتی می‌گردد پرهیز نمود و پیشنهاد برای درج در لایحه احکام باید از نوع تسریع کننده باشد نه از نوع ذکر نقاط ضعف موجود.

- دلیل وجود ناهماهنگی، جزیره‌ای عمل کردن و یا موازی‌کاری برخی دستگاه‌ها و عدم تشکیل جلسات شورای عالی نقشه‌برداری در سالیان گذشته بوده است؛ نه کارآمد بودن آن. اکنون که با فعال شدن آن، شورا جایگاه درست خود را باز یافته است، ایجاد کمیسیون مستقل در ذیل این شورا برای پرداختن به مشکل زدایی مسائل حقوقی کاداستر و مصوب کردن آن در کنار کمیسیون موجود معین که نظارت و مصوبه نمودن راهبردهای رفع موضوعات فنی را برعهده دارد، کافی است.

- سازمان نقشه‌برداری و سازمان جغرافیایی، متولیان تولید نقشه در کشور هستند. ذکر این نکته از سوی نمایندگان سازمان ثبت در جلسات مبنی بر اینکه که این دو سازمان نتوانسته‌اند بحث نقشه‌های پوششی کشور را به سرانجام برسانند و قادر به اجرای وظایف خود نگردیده‌اند؛ لذا سازمان ثبت اسناد و املاک به عنوان متولی و نظارت وارد قضیه شده است، به معنی ضعف دو سازمان متولی نبوده بلکه دلیل آن عدم توجه به درخواست تامین بودجه، تجهیزات و زیرساخت مورد نیاز آنها در گذشته می‌باشد. انعقاد قرارداد سازمان ثبت در سال ۱۳۹۹ برای عکسبرداری پوششی کشور با بکارگیری چهار شرکت که بعداً هم عملاً تبدیل

<p>سازمان نقشه‌برداری کشور دبیرخانه شورای عالی نقشه‌برداری</p> 	<p>صور تجلسه عنوان جلسه: کمیسیون معین شورای عالی نقشه‌برداری</p>	<p>شماره جلسه ۷۳</p>
<p>محل تشکیل جلسه: سالن خلیج فارس سازمان نقشه‌برداری کشور</p>	<p>تاریخ ۱۴۰۱/۰۹/۰۹</p>	<p>ساعت: ۱۰:۰۰ تا ۱۲:۰۰</p>

به دو شرکت گردید و قرار بود طی شش ماه به اتمام برسد نیز، هیچ نتیجه مناسبی تاکنون نداشته است. در زمان انعقاد قراردادها هیچ رجوعی به نظر یا اخذ مشورت از این دو سازمان توسط سازمان ثبت گرفته نشده است. در جلسات مشابه به همین موضوع، مباحث مربوط به مسائل حقوقی در راس اطلاعات مکانی و فنی همواره مطرح است ولی چالش اصلی نحوه‌ی حل آنها است نه تشکیل شوراهای جدید.

- قانون جامع حدنگار در خصوص ماده (۹) تعیین تکلیف کرده است و دوباره آوردن این موضوع در احکام برنامه هفتم توسعه به نوعی پایین آوردن سطح احکام است. وقتی تولی‌گری کار برای سازمان ثبت اسناد و املاک گذاشته شده است، برای عدم برگشت به مشکلات سابق در حوزه مباحث حقوقی (که سازمان نقشه‌برداری تجربه آن را در حوزه نظارت برای یک سری قراردادها داشته است) و عدم تعارض صریح با قانون جامع حدنگار کشور، می‌بایست یک شورا با حفظ محوریت و تولیت سازمان ثبت و نظارت دستگاه‌های نظارتی بر بحث حدنگار تشکیل گردد که مصوبات آن برای تمامی دستگاه‌های اجرایی ماده (۹) قابلیت اجرایی داشته باشد.


- نیاز به شورای نظارت کاداستر یک نیاز قطعی است. چه عنوان راهبری داشته باشد؛ چه نظارتی؛ تا مشخص نماید که خود سازمان ثبت اسناد و املاک به عنوان دستگاه اجرایی و متولی و همچنین دستگاه‌های مشمول ماده (۹) قانون جامع حدنگار، آیا عملکرد درستی داشته‌اند یا خیر. این نوعی مطالبه‌گری است و برای ترک فعل‌های احتمالی، قانون مشخص کرده است که کیفر خواست از کجا باید ارسال شود که در دیوان اداری به دادستان کل یا همان قوه قضاییه مرتبط می‌گردد. در ماده (۱۱) قانون احکام دائمی برنامه‌های توسعه که به ماده (۱۰) قانون جامع حدنگار الحاق شده است، موضوع پیش‌بینی و تصریح شده است و نیازی به بوجود آوردن شرایط جدیدی نیست. البته منکر وجود حلقه مفقوده در اجرای نظارت بر کاداستر نباید بود و اگر محوریت کار از دست سازمان ثبت اسناد و املاک خارج شود، این سازمان در قبال مشکلات پیش آمده پاسخگو نخواهد بود. قانون‌گذار این وظیفه را بر عهده سازمان ثبت اسناد و املاک گذاشته ولی فقط خلاء نظارتی وجود دارد.

- شورای عالی نقشه‌برداری در اجرای قانون جامع حدنگار می‌خواهد هم‌افزایی و راهبری داشته باشد نه سلب اختیار. سازمان ثبت اسناد و املاک، مجری کاداستر است و کار شورای عالی جنبه نظارتی و هماهنگی دارد و تناقضی با وظائف سازمان ثبت اسناد و املاک ندارد. پس فعالیت در ذیل این شورا کافی خواهد بود. با توجه به اینکه قانون تصریح نکرده است که انجام عکسبرداری هوایی تحت تولی‌گری کدام سازمان ملی تولید نقشه در کشور است، پس موضوع پیگیری ترک فعل منتفی است. لذا باید یک مرجع قانونی گذاشته شود که تصریح نماید تهیه نقشه‌ها با چه توالی زمانی و در چه شبکه مبنایی مورد نیاز برای کاداستر باشد. پس وجود شورایی که کاداستر نیازهای خود را به آن اعلام نماید و آن شورای نظارتی و هماهنگی که اجرای آن را به دستگاه مرتبط ابلاغ نماید، لازم است.

- یکی از مصوبات شورای عالی نقشه‌برداری در سال ۱۴۰۰ تهیه نقشه‌های پوششی کشور با همکاری سازمان نقشه‌برداری کشور و سازمان جغرافیایی نیروهای مسلح بود که بحث تامین اعتبار از طرف سازمان برنامه بودجه؛ همینطور بحث شبکه‌های مبنایی را نیز همراه خود داشت. در مورد شبکه‌های مبنایی کار با شمیم و هدی تا حدی تعیین تکلیف شده است لیکن بحث تامین اعتبار برای تهیه نقشه‌های مذکور همچنان با وجود مصوبه شورای عالی، باقی مانده است.

- در قانون جامع حدنگار، ظرفیت استفاده از تصاویر ماهواره‌ای با رزولوشن بالا در کنار عکسبرداری هوایی دیده نشده است. علیرغم عدم وجود نقشه‌های بزرگ مقیاس برای کشور، همچنان قابلیت تهیه آنها موجود است. بخصوص در مورد نقشه‌های یک دوهزارم مناطق زراعی و محدوده‌های مربوط به منابع طبیعی. به ویژه برای پروژه‌های کاداستر که از نظر زمان و تامین بودجه به درازا کشیده است و باعث محدودیت اجرایی برای آن شده است. اگر به ظرفیت تامین تصاویر ماهواره‌ای توجه نشود با توجه به پیشرفت‌های سریع جهانی در حوزه تصاویر ماهواره‌ای در چند سال آینده توجیه اقتصادی آن می‌تواند زیر سوال برود. بحث بروزرسانی نقشه‌های کاداستر نیز توجیه اقتصادی استفاده از ظرفیت تصاویر ماهواره‌ای را بالا می‌برد.

- سازمان ثبت اسناد و املاک برای مکلف کردن سایر دستگاه‌های اجرایی برای همکاری در ارائه اطلاعات و استفاده از هم‌افزایی آنها فاقد ضمانت اجرایی است؛ پس حتما این ضمانت اجرایی باید در داخل یک شورا دیده شود. لذا باید به نگاه سازمانی اکتفا ننمود. نیاز به یک مرجع بالاتر برای رسیدگی به موضوع وجود دارد و چنین شورایی می‌تواند عملکرد سازمان ثبت اسناد و املاک را نیز کنترل و نظارت کند.

<p>سازمان نقشه‌برداری کشور دبیرخانه شورای عالی نقشه‌برداری</p> 	<p>شماره جلسه ۷۳</p> <p>عنوان جلسه: کمیسیون معین شورای عالی نقشه‌برداری</p> <p>صور تجلسه</p>	<p>ساعت: ۱۰:۰۰ تا ۱۲:۰۰</p>
<p>محل تشکیل جلسه: سالن خلیج فارس سازمان نقشه‌برداری کشور</p>	<p>تاریخ ۱۴۰۱/۰۹/۰۹</p>	<p>ساعت: ۱۰:۰۰ تا ۱۲:۰۰</p>


- وجود شورای راهبری کاداستر صد در صد لازم است. با توجه به اینکه کاداستر اول بحث مسائل فنی اش مطرح بود ولی کم کم بحث مسائل غیرفنی و غیر نقشه‌ای نیز پیش آمد که ایجاد چالش کرده‌اند. بحث نرم‌افزارهای لازم و سخت‌افزار و شبکه، امنیت شبکه و توصیف‌پذیری و تعامل‌پذیری، پنجره واحد زمین، دولت هوشمند و الکترونیک که بحث‌های ICT هستند که در حال حاضر سازمان ثبت اسناد و املاک نیز با این مشکلات روبرو است و بحث‌های مطرح در حوزه نرم‌افزاری وجود دارد که با چه مکانیزمی انجام شود. بنابراین شورای راهبری کاداستر لازم است تا همه ابعاد فنی و حقوقی کاداستر در آن بررسی گردد؛ که این خود با حجم کار و ملاحظات بسیار زیادی همراه خواهد بود.











در ادامه جلسه، آقای جاویدانه با اشاره به مکفی بودن بحث‌های مطرح شده در خصوص مشکلات بین دستگاهی، با ارائه چکیده‌ای از نقطه شروع طرح و سوبه و روند سوابق کار و مباحث مطرح در جلسات که در زیر قید می‌گردد، جلسه را به سمت جمع‌بندی نهایی اعضا متمرکز گرداند:


در سال ۱۴۰۰ یک گزارش از آسیب‌شناسی تک‌تک دستگاه‌های عمده در این حوزه که برای اعضای کمیسیون معین نیز ارسال گردید، آماده شد و از سوی کمیسیون اصل نود در صحن علنی مجلس قرائت گردید. فصل مشترک در تمام این گزارش‌ها وجود عدم تعامل و هماهنگی بین دستگاهی بود که پس از گذشت شش یا هفت سال از تصویب قانون جامع حدنگار، هنوز مکاتبه و تعاملی بین دستگاه‌ها وجود نداشته است. از این رو، قرار بر این شد تا نسبت به تعیین تکلیف و تعیین مرجعی اقدام گردد که مصوبات آن فصل‌الخطاب تمامی دستگاه‌ها باشد؛ در زمینه‌ی کاداستر مشکل‌زدایی نموده و دستگاه‌های اجرایی نیز نسبت به رفع موانع مربوطه اقدام نمایند. در راستای آن، همچنین مقرر شد یک گزارش جمع‌بندی از روند اقدامات به کمیسیون اصل نودم قانون اساسی مجلس شورای اسلامی ارائه شود و در نهایت؛ احکام لازم برای درج در لایحه برنامه هفتم توسعه ارائه گردد. دو ایراد مطرح شده در گزارش آسیب‌شناسی مذکور به این نکته اشاره داشت که اگر شورای عالی نقشه‌برداری برقرار و فعال بود، ناهماهنگی‌های موجود پیش نمی‌آمد و دیگر نکته این بود که اگر تعامل لازم بین دستگاه‌ها برقرار بود، طرح کاداستر ابتر نمی‌ماند. اکنون، بحث اصلی طرح مشکلات بین دستگاهی نیست و هدف این نیست که به این نوع مسائل پرداخته شود. پیشنهاد سازمان نقشه‌برداری در جهت دخالت و ورود به بحث کاداستر نبوده است. چون طبق ماده (۱۱) وظایف کاملاً مشخص است. چندین نشست تاکنون به این موضوع اختصاص داده شده است تا لزوم تشکیل یک ساختار هماهنگ‌کننده به جمع‌بندی و نتیجه‌گیری اعضا برسد؛ که بنظر اصل آن مورد اتفاق نظر تمامی اعضای حاضر می‌باشد. هدف جلسه فعلی بر این است تا نسبت به ترکیب اعضا و بندهای قید شده در آن پرداخته شود. در آخرین مصوبه شورای عالی نقشه‌برداری، موضوع تدوین احکام پیشنهادی برای درج در لایحه برنامه هفتم توسعه مطرح بود که می‌توان به دو حالت آن را جمع‌بندی نمود: ذکر عدم وجود پیشنهاد حکم برای درج در برنامه هفتم توسعه دولت، به دلیل روشن بودن دامنه مسائل و مشخص بودن همه نکات در قوانین و اعلان آن به عنوان مصوبه‌ی کمیسیون معین؛ یا تصریح و تدوین حکم پیشنهادی مبنی بر لزوم تشکیل ساختار راهبری کاداستر کشور.











مصوبات:

- ۱- پیرو مصوبه جلسه یکصد و بیست و دومین جلسه شورای عالی نقشه‌برداری جمع‌بندی شد به منظور جلوگیری از موازی‌کاری، دوباره‌کاری و اتلاف منابع کشور، مدیریت هدفمند و یکپارچه هزینه‌ها، مصرف بهینه منابع و پایش اجرای قانون حدنگار، یک ساختار هماهنگ‌کننده جهت راهبری و نظارت در حوزه کاداستر تشکیل گردد که مصوبات آن برای تمامی دستگاه‌های اجرایی لازم‌الاجرا باشد.
- ۲- مقرر شد موضوعات مرتبط با حوزه نقشه و اطلاعات مکانی مورد نیاز کاداستر، صرفاً از طریق شورای عالی نقشه‌برداری کشور انجام و تحت راهبری این شورا پیگیری گردد.

<p>سازمان نقشه برداری کشور دبیرخانه شورای عالی نقشه برداری</p> 	<p>صور تجلسه عنوان جلسه: کمیسیون معین شورای عالی نقشه برداری</p>	<p>شماره جلسه ۷۳</p>
<p>محل تشکیل جلسه: سالن خلیج فارس سازمان نقشه برداری کشور</p>	<p>تاریخ ۱۴۰۱/۰۹/۰۹</p>	<p>ساعت: ۱۰:۰۰ تا ۱۲:۰۰</p>

محل امضا:		
	<p>سیدرضا کزاد رئیس هیات</p>	<p>سید علی حسینی</p>
<p>سید علی حسینی</p> 	<p>اسفندیار شهبازی</p> 	<p>مرتضی حدادی</p> 
<p>من ایزدی</p> 	<p>بهمن بکری</p> 	<p>محمد رسولی رئیس هیات</p> 
 <p>امیرحسین وزارت کشور</p>	<p>کرم همتی رئیس هیات</p> 	<p>محمد حسن عقیقی</p> 

<p>سازمان نقشه برداری کشور دبیرخانه شورای عالی نقشه برداری</p> 	<p>صورت جلسه عنوان جلسه: کمیسیون معین شورای عالی نقشه برداری</p>	<p>شماره جلسه ۷۳</p>
<p>محل تشکیل جلسه: سالن خلیج فارس سازمان نقشه برداری کشور</p>	<p>تاریخ ۱۴۰۱/۰۹/۰۹</p>	<p>ساعت: ۱۰:۰۰ تا ۱۲:۰۰</p>

<p>سید اکرم دستگرد مدیر تفاسیر و کنترل نقشه سازمان نقشه برداری</p> 	<p>مها امانی مدیر کل فرآیندهای نقشه برداری و خدمات نقشه برداری سازمان نقشه برداری</p> 	<p>محمد رضا دللو استاد دانشیار گروه نقشه برداری مهندسی نقشه برداری و ژئوماتیک کمیسیون معین شورای عالی نقشه برداری</p> 
<p>محمود حسن کسارکنز رئیس گروه GIS دبیرخانه شورای عالی</p> 	<p>محمد مصطفی نوری نژاد مدیر کل دفتر مهندسی و خدمات نقشه برداری سازمان نقشه برداری</p> 	<p>سید حسن حسینی سازمان نقشه برداری</p> 
<p>عرومانو ناز</p> 	<p>کلیه عناوین جان نیشین سازمان نقشه برداری</p> 	<p>بهنام طبع رئیس گروه مهندسی اطلاعات GIS وزارت نیرو</p> 
		<p>علی حجابویرا سازمان نقشه برداری</p> 